

**DU 13 AU 17 JUILLET 2026**

**LES COLS DE LÉGENDE**

**SONT À VOUS !**



**PYRÉNÉES** TOURMALET • AUBISQUE • ASPIN • PEYRESOURDE...

# CYCL'NTRIP

**> LUNDI 13 JUILLET**

PORT DE BALÈS,  
COL DE PEYRESOURDE,  
MONTÉE DE L'ALTIPOURT 007,  
COL DE VAL LOURON-AZET

**> MARDI 14 JUILLET**

COL DU PORTET,  
COL D'ASPIN

**> MERCREDI 15 JUILLET**

COL DU TOURMALET,  
MONTÉE DE LUZ ARDIDEN

**> JEUDI 16 JUILLET**

MONTÉE DU HAUTACAM,  
MONTÉE DU CAMBASQUE

**> VENDREDI 17 JUILLET**

COLS DE SPANDELLES,  
DU SOULOR,  
DE L'AUBISQUE

Retrouvez le club Pyrénées Cycl'nTrip sur  **STRAVA**

# PORT DE BALÈS

## VERSANT NORD

**Point de départ :**  
**Mauléon-Barousse**

Altitude : 1755 m

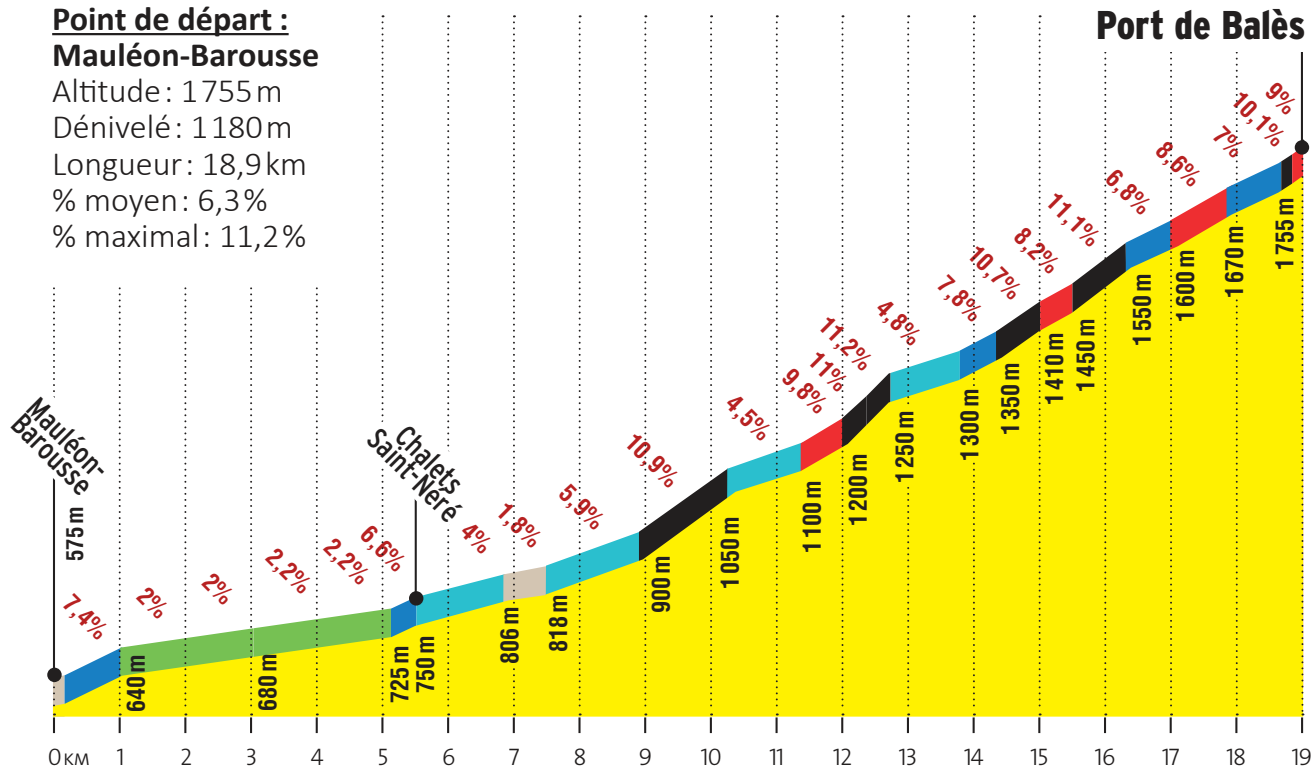
Dénivelé : 1180 m

Longueur : 18,9 km

% moyen : 6,3%

% maximal : 11,2%

**Port de Balès**



0-1,9%    2-3,9%    4-5,9%    6-7,9%    8-9,9%    10% et +

# PORT DE BALÈS

## VERSANT SUD

**Point de départ :**  
Bagnères-de-Luchon

Altitude: 1755 m

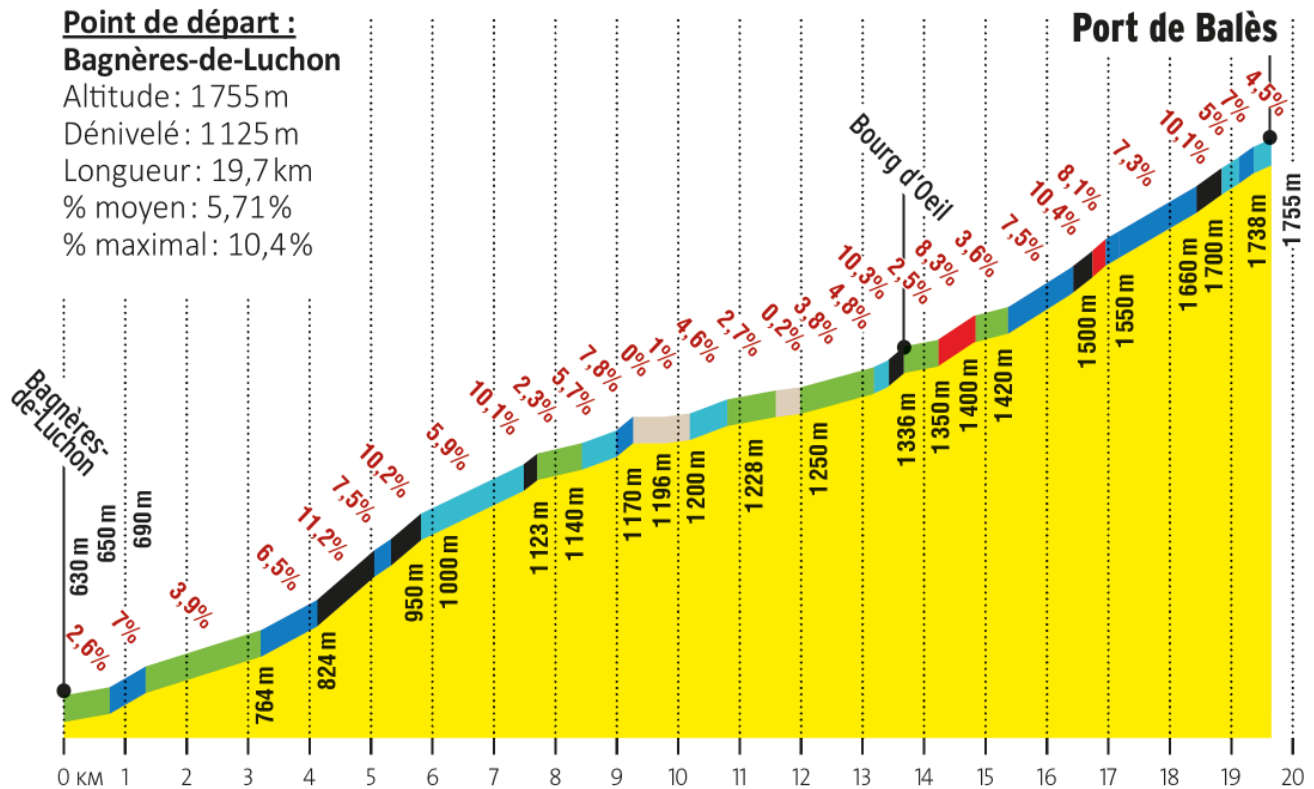
Dénivelé: 1125 m

Longueur: 19,7 km

% moyen: 5,71%

% maximal: 10,4%

**Port de Balès**



0-1,9%    2-3,9%    4-5,9%    6-7,9%    8-9,9%    10% et +

# COL DE PEYRESOURDE

## VERSANT OUEST

### Point de départ :

#### Avajan

Altitude: 1569m

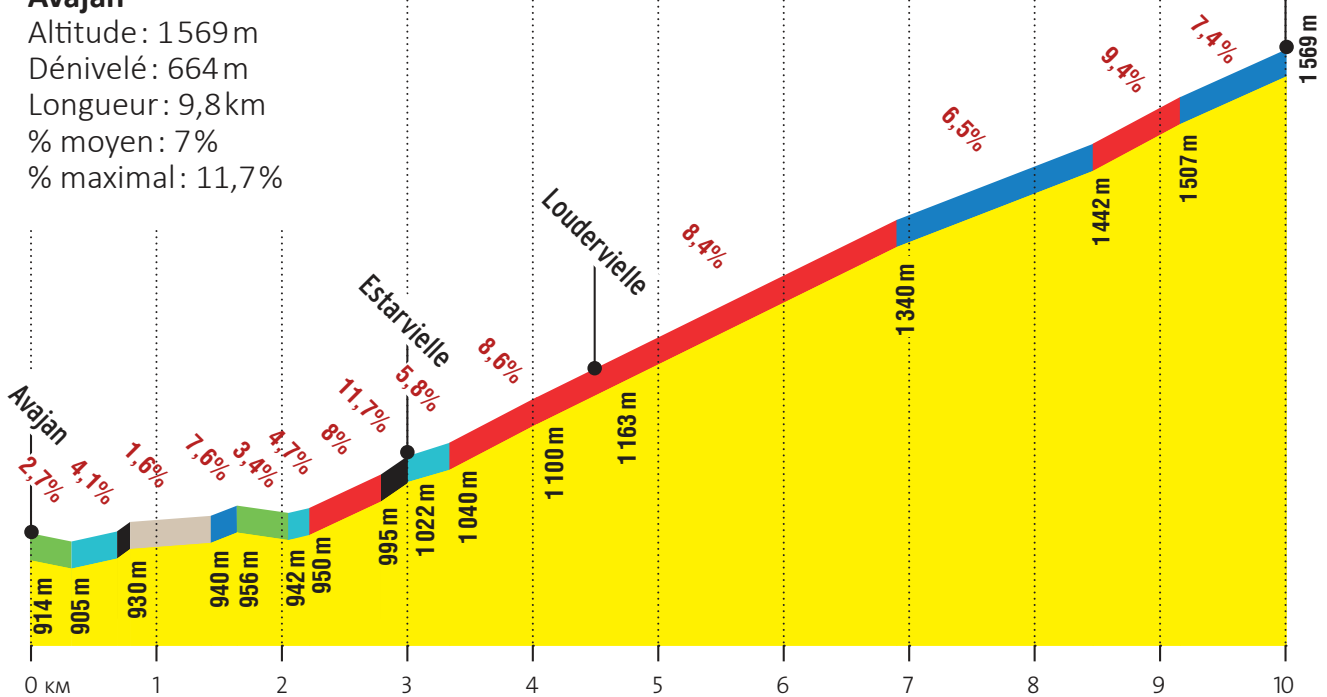
Dénivelé: 664m

Longueur: 9,8km

% moyen: 7%

% maximal: 11,7%

### Col de Peyresourde



0-1,9%    2-3,9%    4-5,9%    6-7,9%    8-9,9%    10% et +

# COL DE PEYRESOURDE

## VERSANT EST

**Point de départ :**  
**Bagnères-de-Luchon**

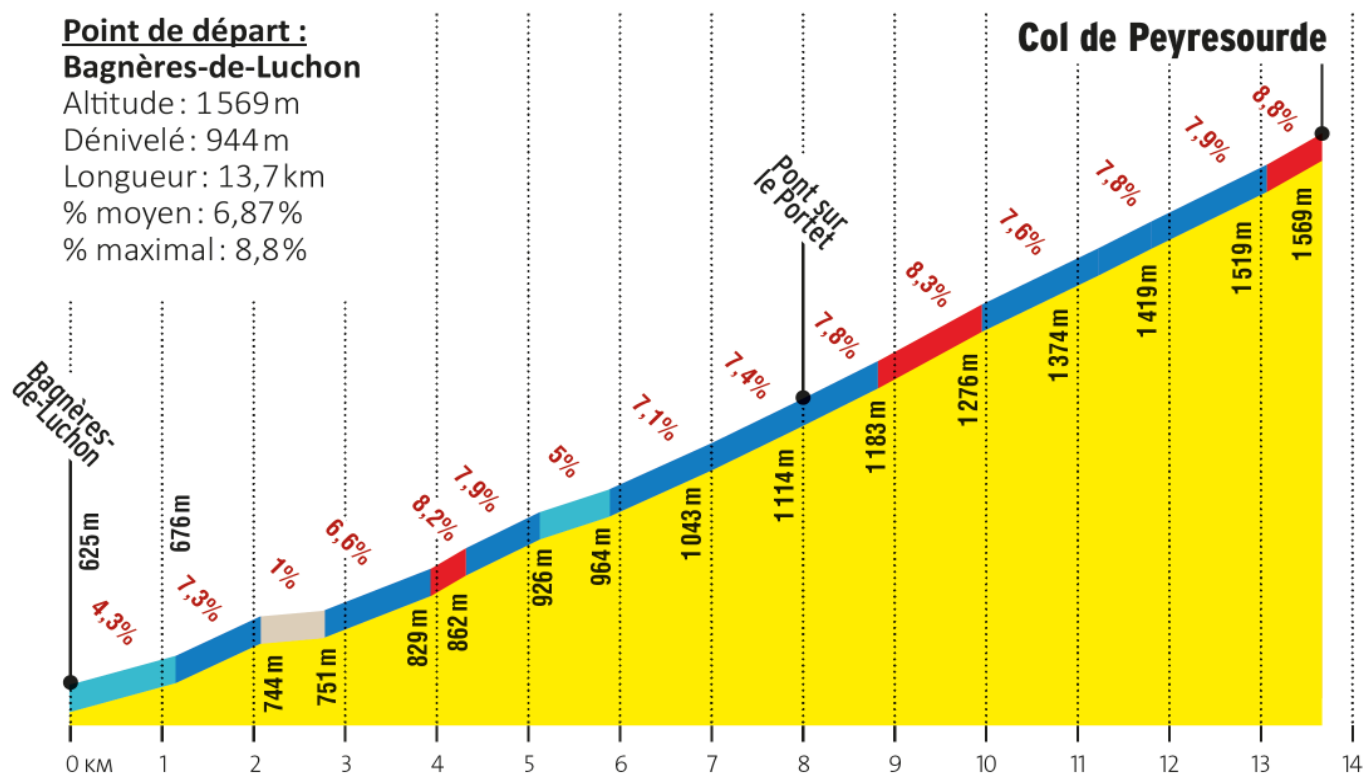
Altitude : 1569 m

Dénivelé : 944 m

Longueur : 13,7 km

% moyen : 6,87%

% maximal : 8,8%



0-1,9%    2-3,9%    4-5,9%    6-7,9%    8-9,9%    10% et +

# COL DE VAL LOURON-AZET

## VERSANT EST

### Point de départ :

#### Génos

Altitude: 1580m

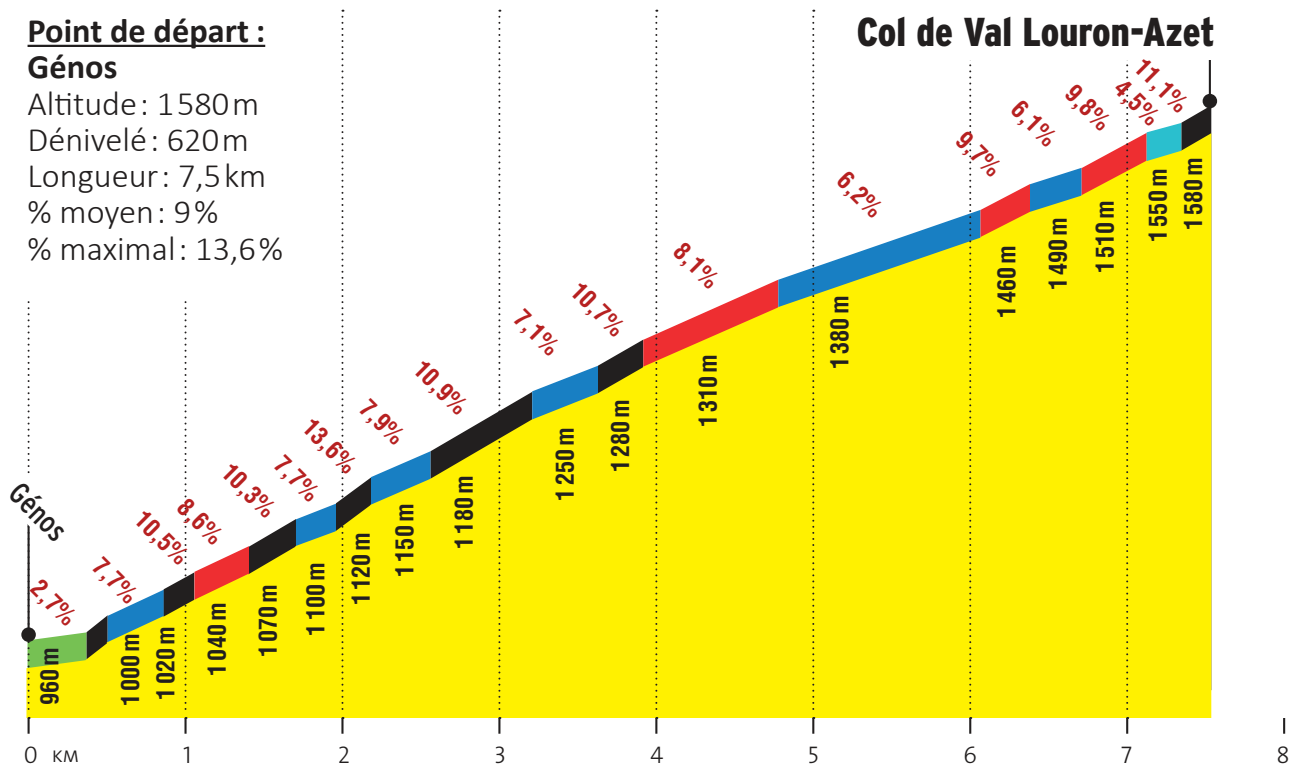
Dénivelé: 620m

Longueur: 7,5km

% moyen: 9%

% maximal: 13,6%

### Col de Val Louron-Azet



0-1,9% 2-3,9% 4-5,9% 6-7,9% 8-9,9% 10% et +

# COL DE VAL LOURON-AZET

## VERSANT OUEST

### Point de départ :

#### Bourisp

Altitude: 1580m

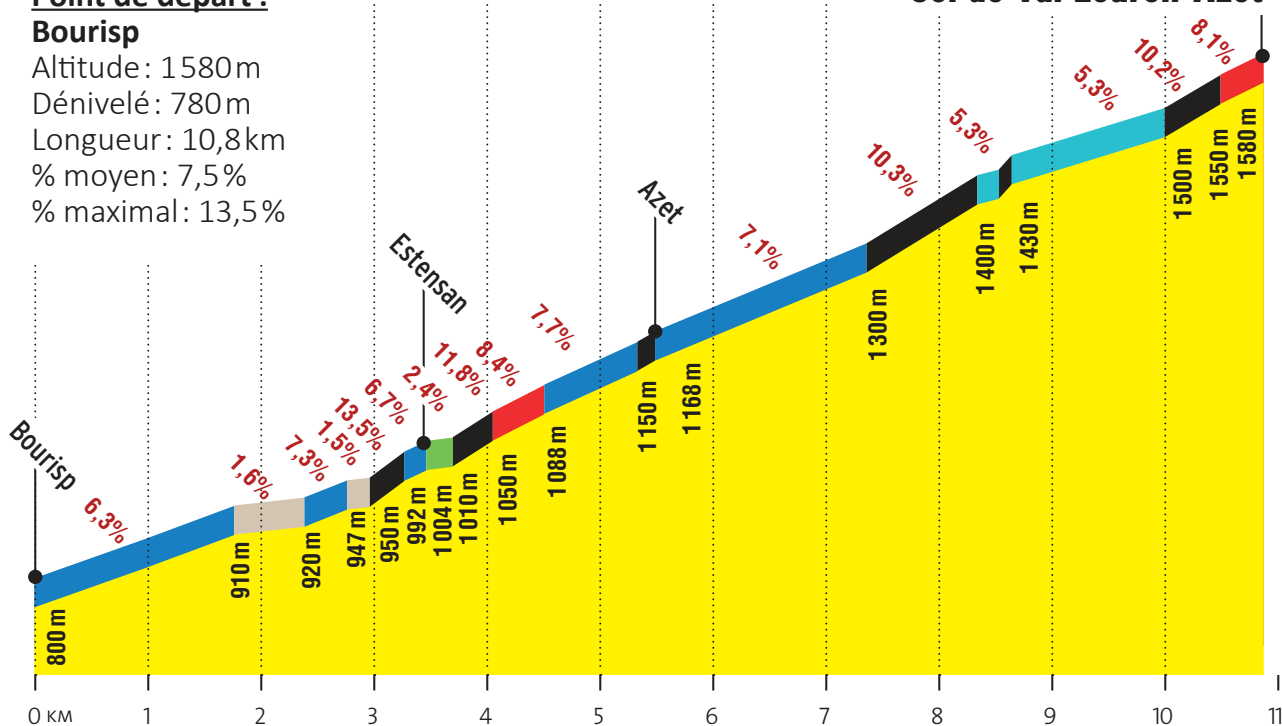
Dénivelé: 780m

Longueur: 10,8km

% moyen: 7,5%

% maximal: 13,5%

### Col de Val Louron-Azet



0-1,9%

2-3,9%

4-5,9%

6-7,9%

8-9,9%

10% et +

# COL D'ASPIN

## VERSANT OUEST

**Point de départ :**  
**Bagnères-de-Bigorre**

Altitude: 1489m

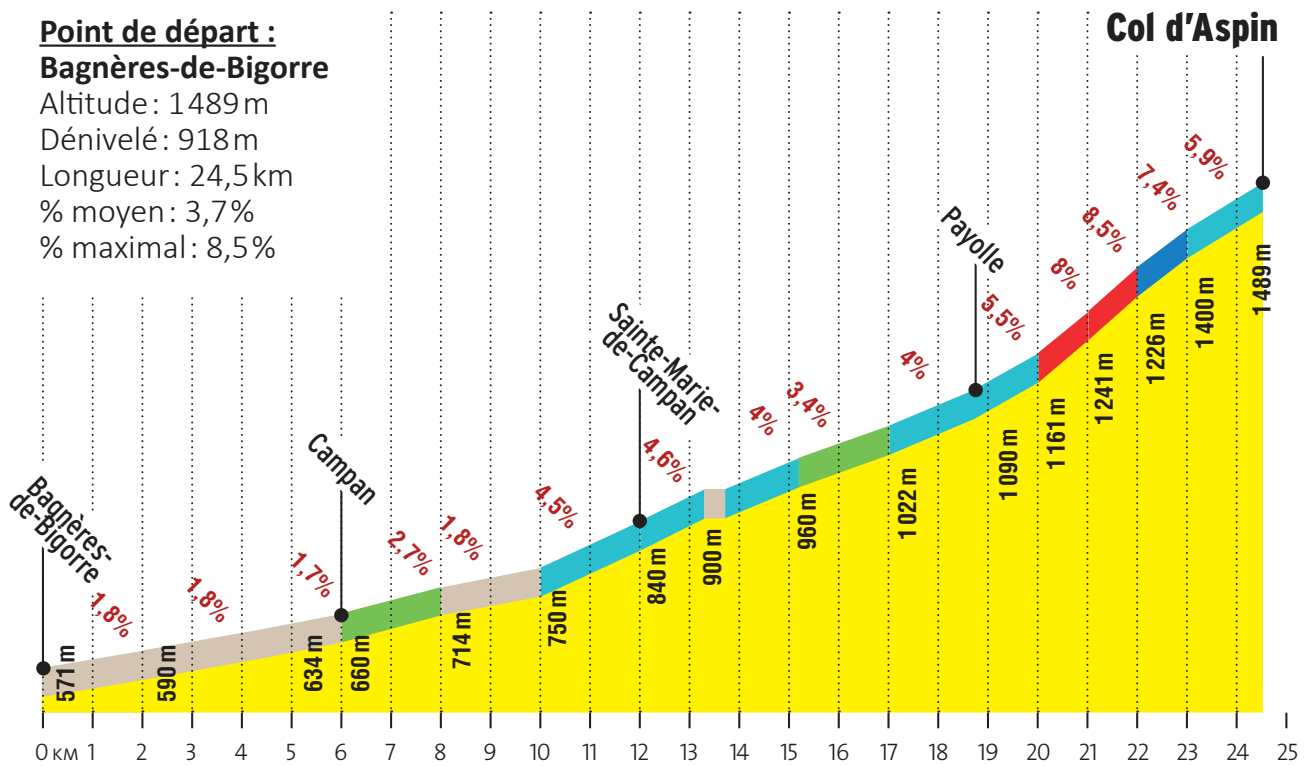
Dénivelé: 918m

Longueur: 24,5 km

% moyen: 3,7%

% maximal: 8,5%

**Col d'Aspin**



0-1,9%    2-3,9%    4-5,9%    6-7,9%    8-9,9%    10% et +

# COL D'ASPIN

## VERSANT EST

### Point de départ :

**Arreau**

Altitude : 1489 m

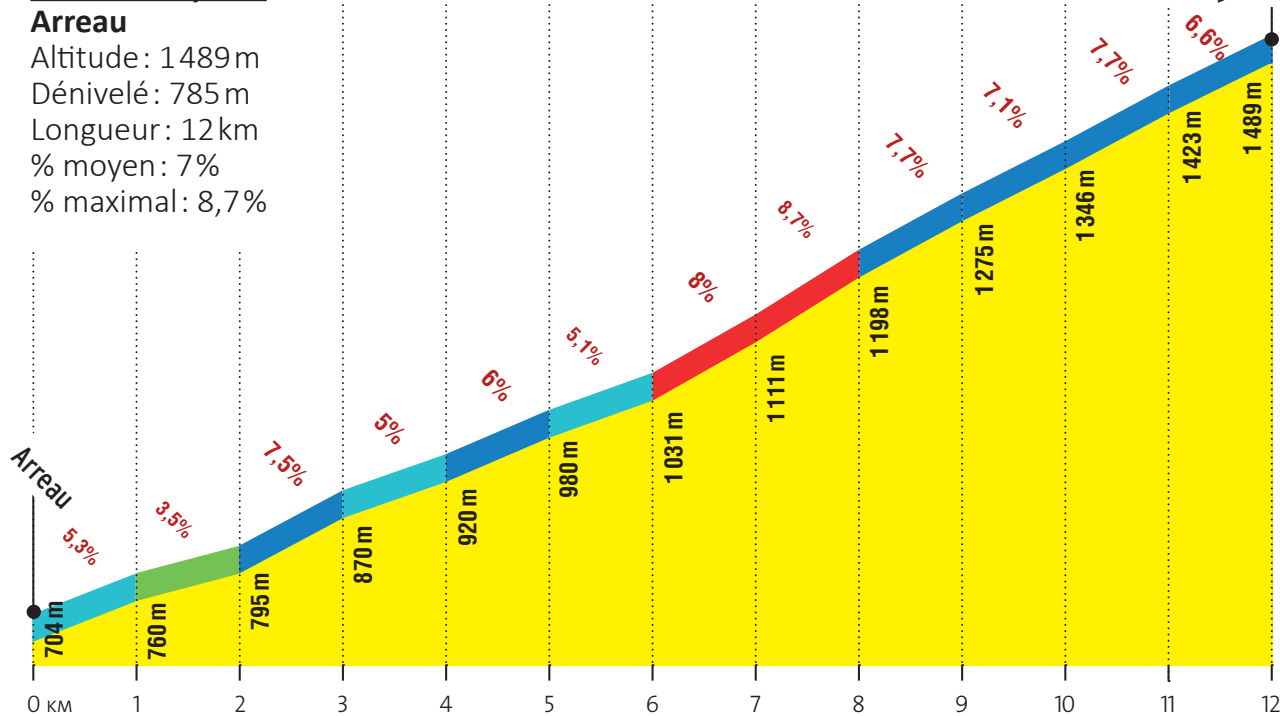
Dénivelé : 785 m

Longueur : 12 km

% moyen : 7%

% maximal : 8,7%

**Col d'Aspin**



0-1,9%

2-3,9%

4-5,9%

6-7,9%

8-9,9%

10% et +

# COL DU PORTET

## Point de départ :

### Saint-Lary

Altitude: 2215 m

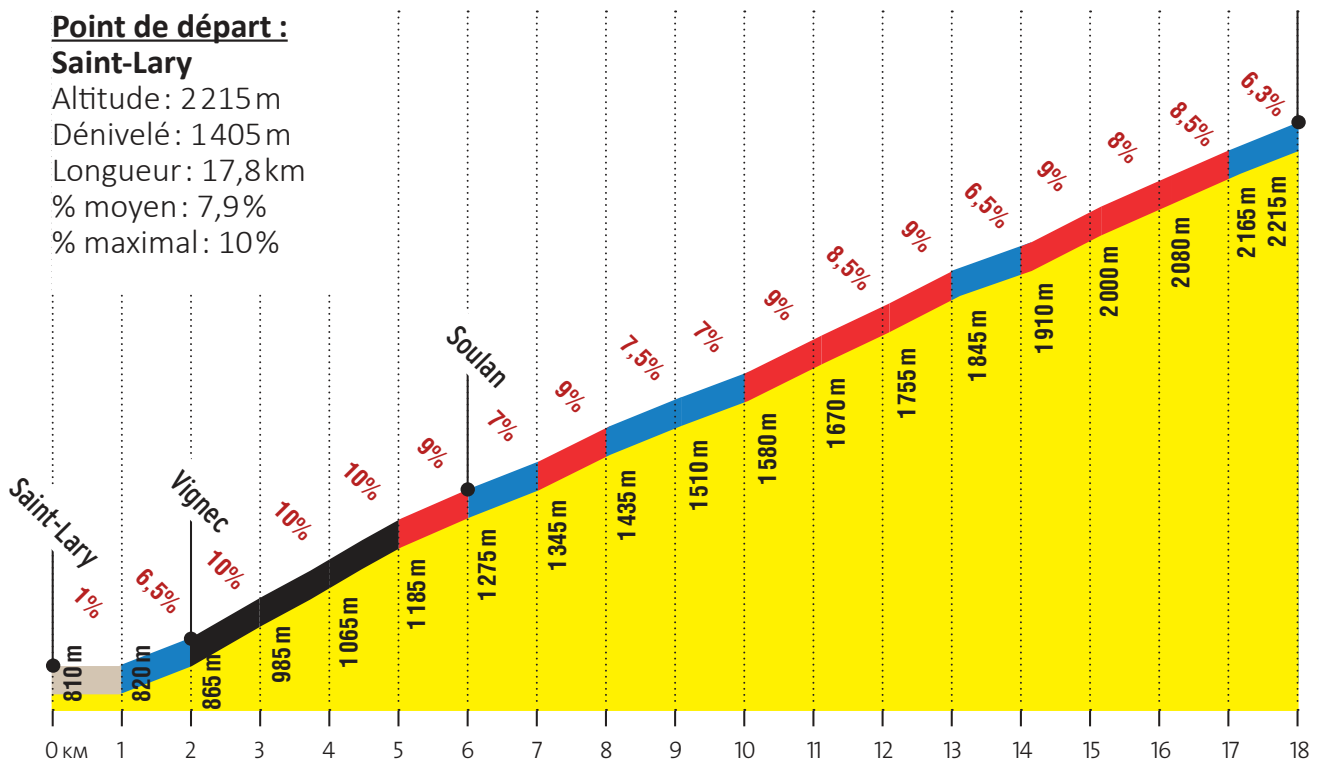
Dénivelé: 1405 m

Longueur: 17,8 km

% moyen: 7,9%

% maximal: 10%

## Col du Portet



0-1,9%    2-3,9%    4-5,9%    6-7,9%    8-9,9%    10% et +

# MONTÉE DE LUZ ARDIDEN

## Point de départ :

**Luz-Saint-Sauveur**

Altitude: 1720m

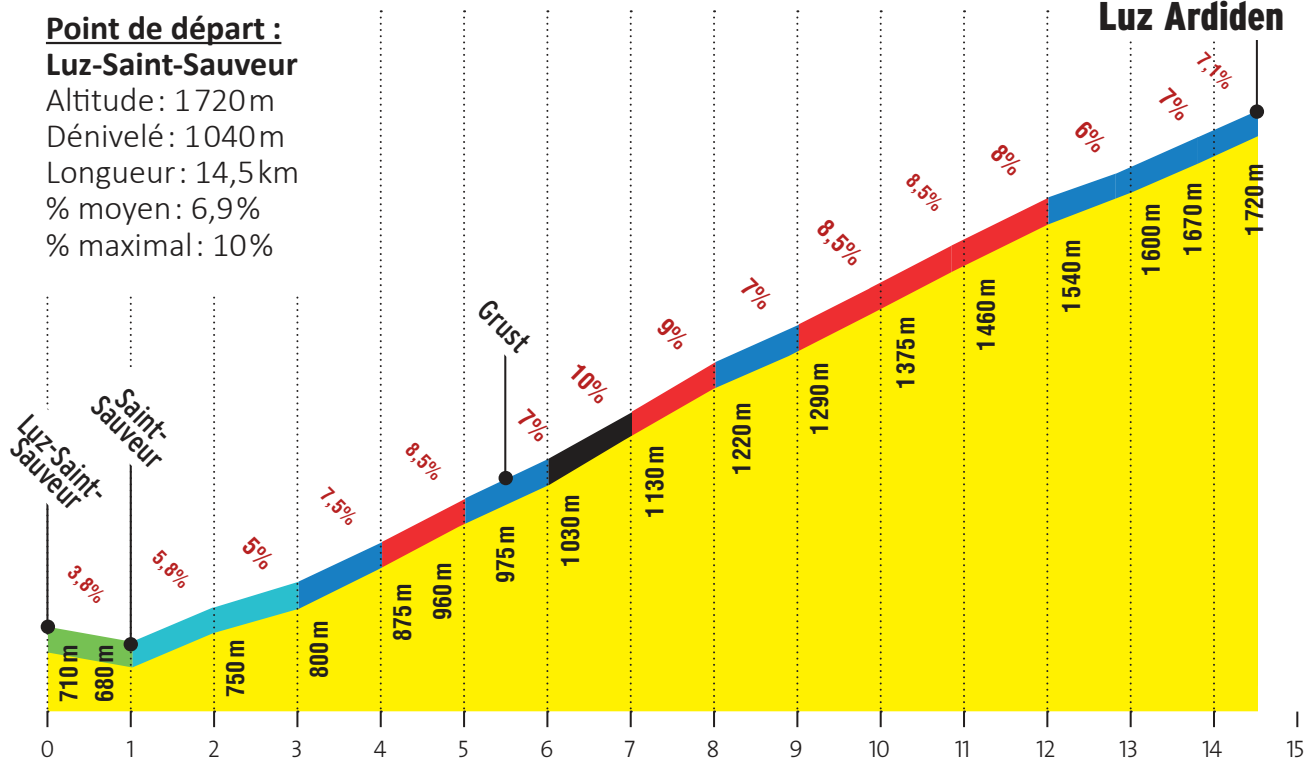
Dénivelé: 1040m

Longueur: 14,5km

% moyen: 6,9%

% maximal: 10%

**Luz Ardiden**



0-1,9%    2-3,9%    4-5,9%    6-7,9%    8-9,9%    10% et +

# COL DU TOURMALET

## VERSANT OUEST

### Point de départ :

**Luz-Saint-Sauveur**

Altitude: 2115 m

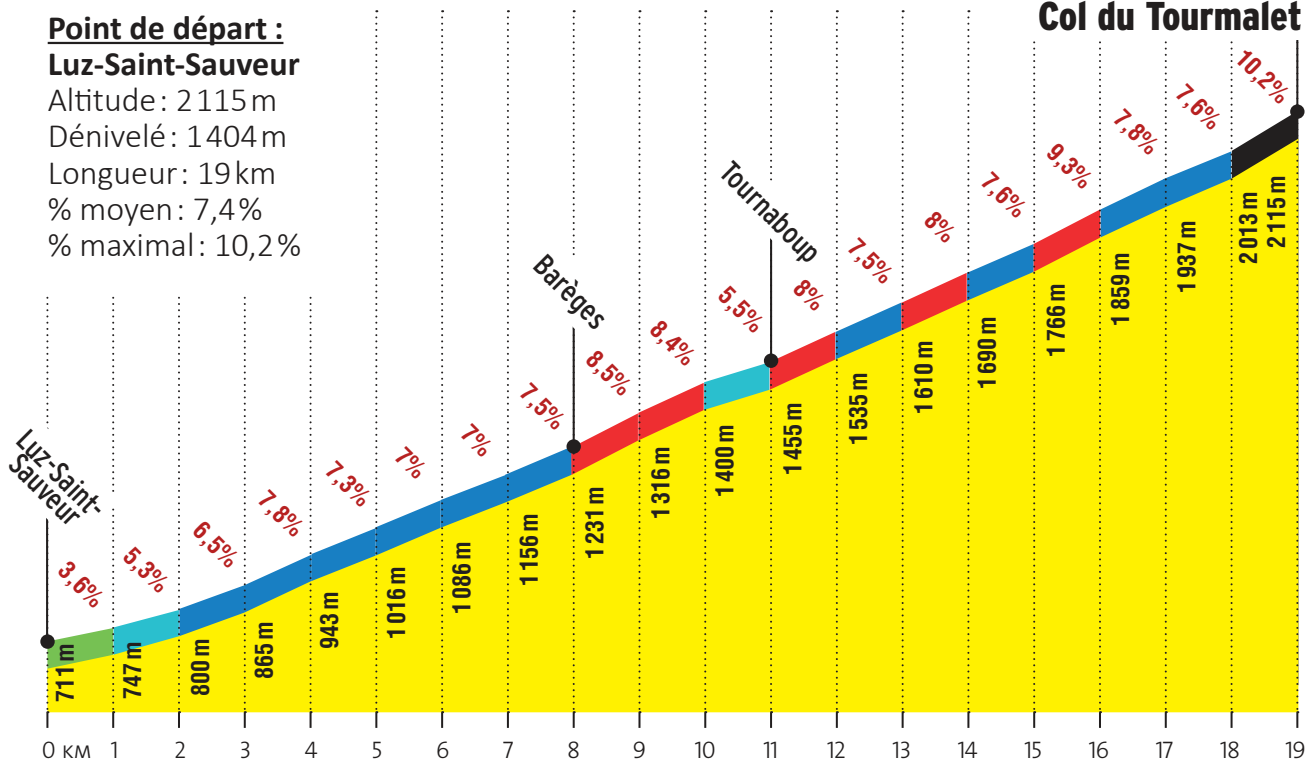
Dénivelé: 1404 m

Longueur: 19 km

% moyen : 7,4%

% maximal: 10,2%

### Col du Tourmalet



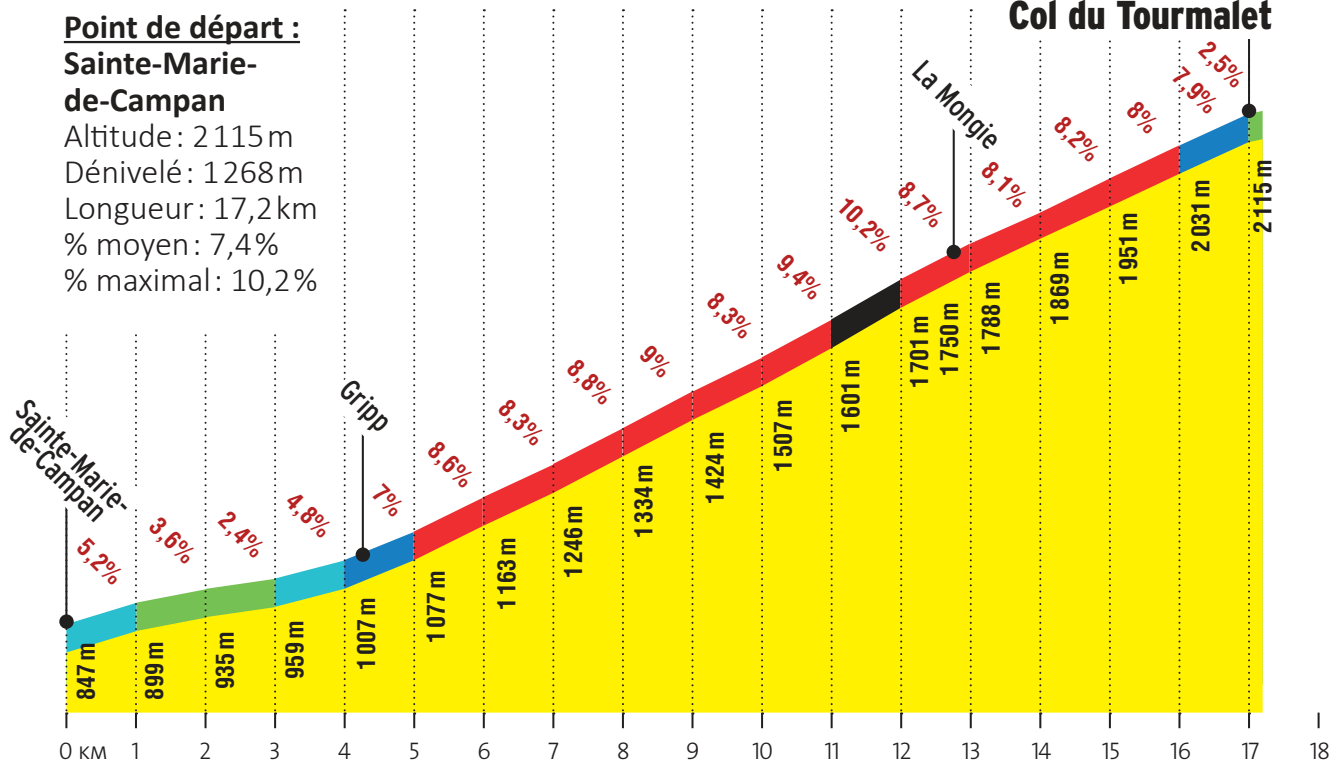
0-1,9%    2-3,9%    4-5,9%    6-7,9%    8-9,9%    10% et +

# COL DU TOURMALET

## VERSANT EST

**Point de départ :**  
**Sainte-Marie-de-Campan**  
Altitude: 2115m  
Dénivelé: 1268m  
Longueur: 17,2 km  
% moyen: 7,4%  
% maximal: 10,2%

**Col du Tourmalet**



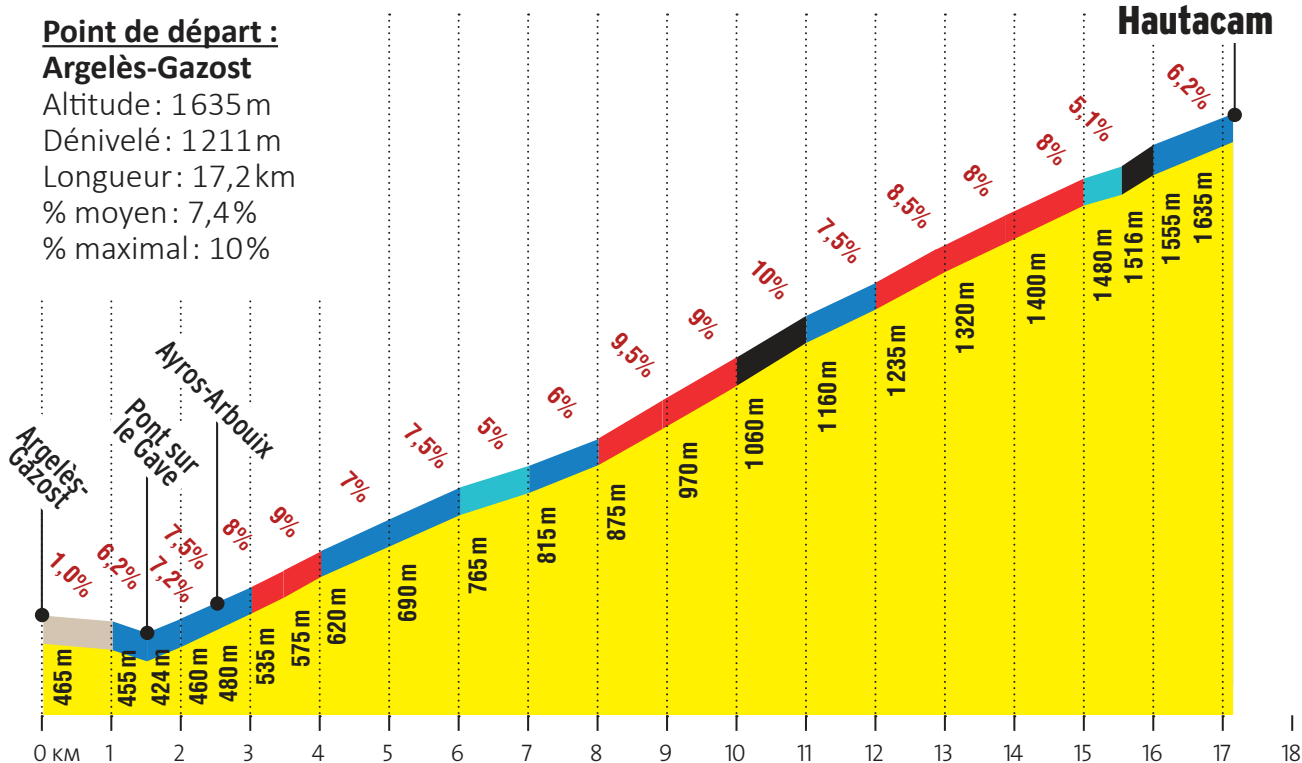
0-1,9%   2-3,9%   4-5,9%   6-7,9%   8-9,9%   10% et +

# MONTÉE DU HAUTACAM

## Point de départ : Argelès-Gazost

Altitude: 1635 m  
 Dénivelé: 1211 m  
 Longueur: 17,2 km  
 % moyen : 7,4%  
 % maximal : 10%

Hautacam



0-1,9%    2-3,9%    4-5,9%    6-7,9%    8-9,9%    10% et +

# MONTÉE DU CAMBASQUE

## Point de départ :

### Cauterets

Altitude : 1330m

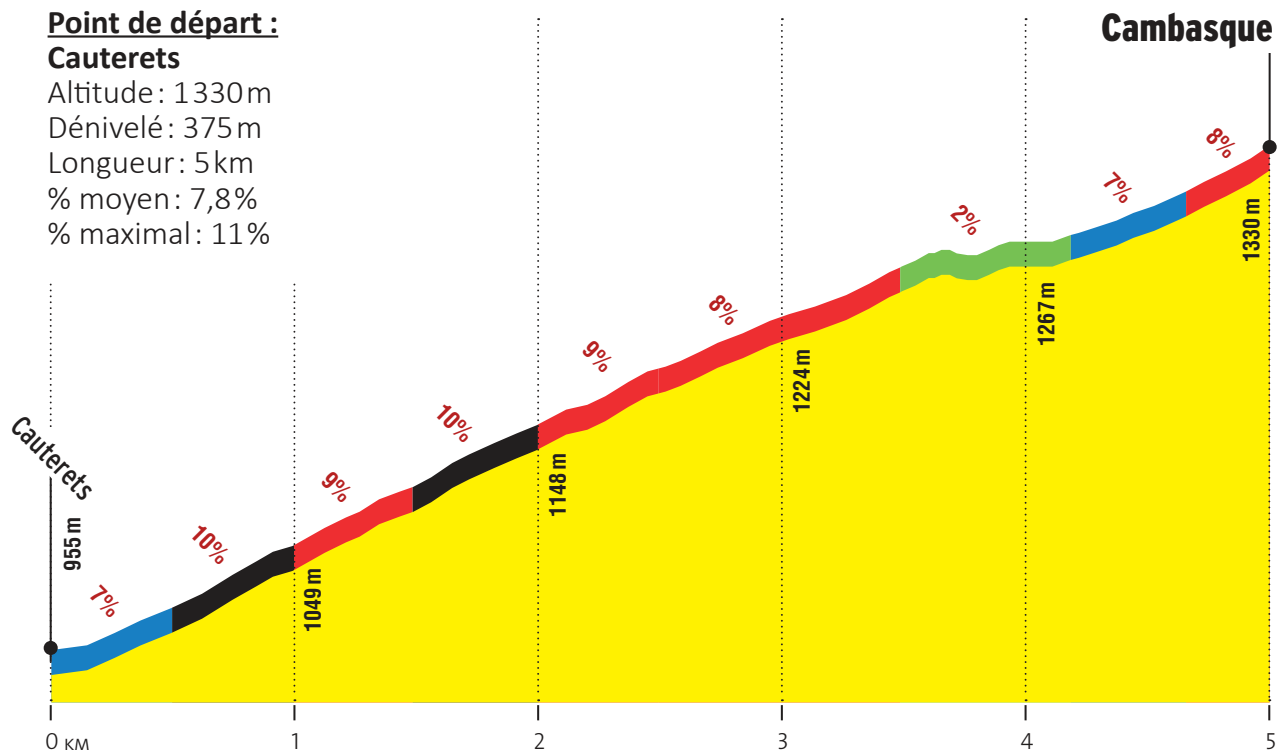
Dénivelé : 375m

Longueur : 5km

% moyen : 7,8%

% maximal : 11%

## Cambasque



0-1,9%    2-3,9%    4-5,9%    6-7,9%    8-9,9%    10% et +

# COL DE SPANDELLES

## VERSANT OUEST

### Point de départ :

#### Ferrières

Altitude: 1378m

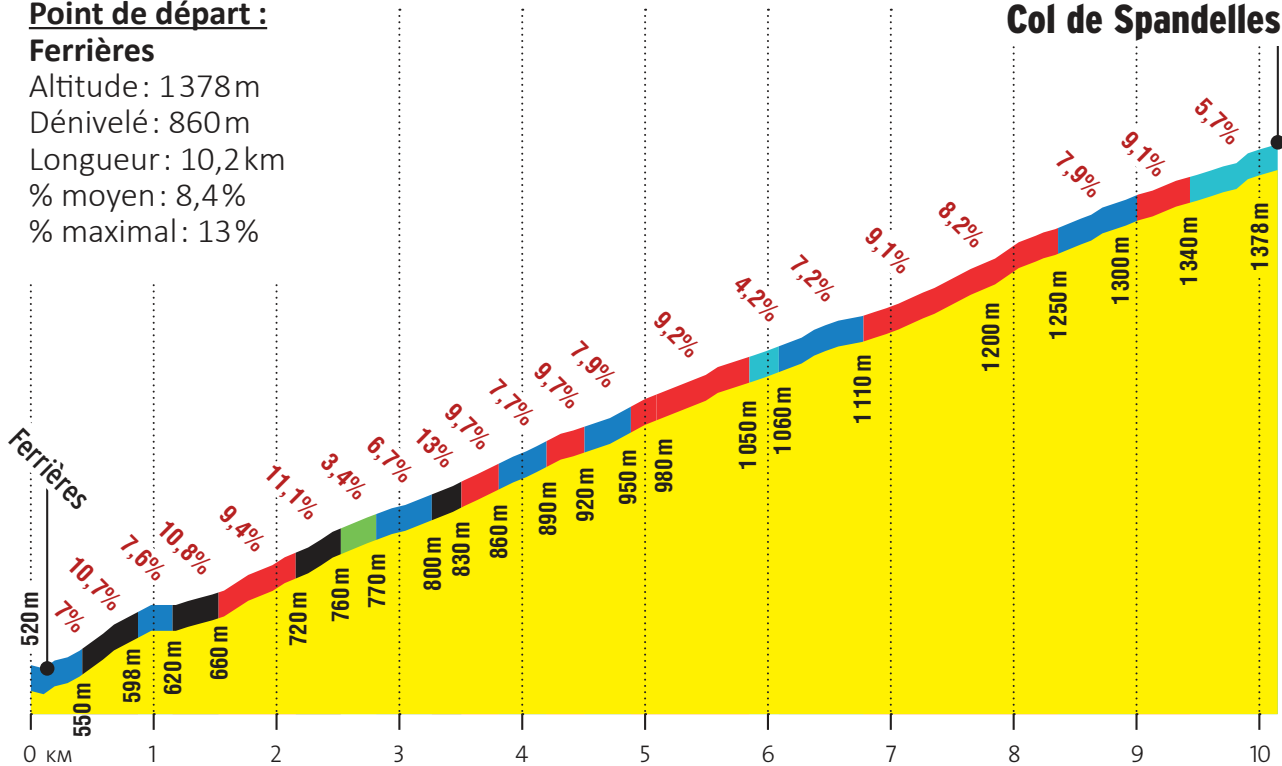
Dénivelé: 860m

Longueur: 10,2km

% moyen: 8,4%

% maximal: 13%

### Col de Spandelles



0-1,9%    2-3,9%    4-5,9%    6-7,9%    8-9,9%    10% et +

# COL DE SPANDELLES

## VERSANT EST

### Point de départ :

#### Ferrières

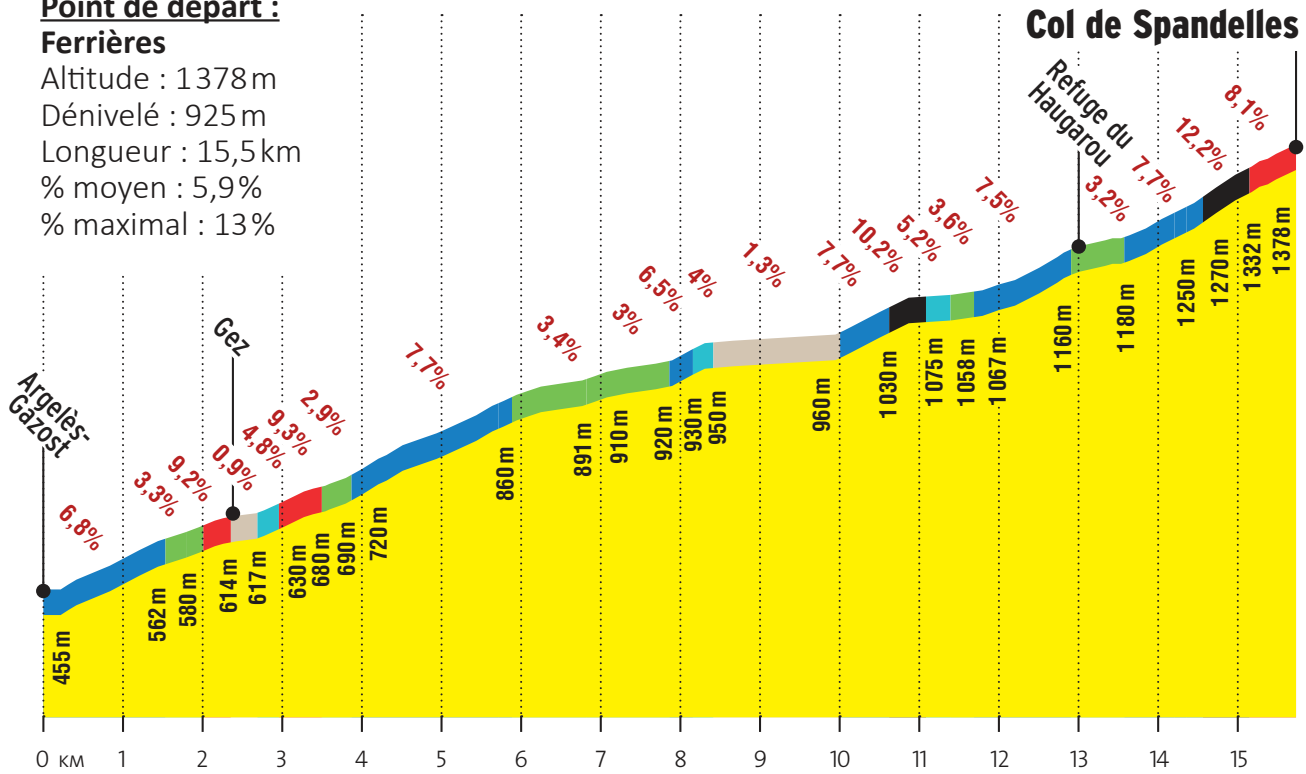
Altitude : 1378 m

Dénivelé : 925 m

Longueur : 15,5 km

% moyen : 5,9%

% maximal : 13%



0-1,9%    2-3,9%    4-5,9%    6-7,9%    8-9,9%    10% et +

# COL DU SOULOR

## VERSANT OUEST

### Point de départ :

#### Ferrières

Altitude: 1474m

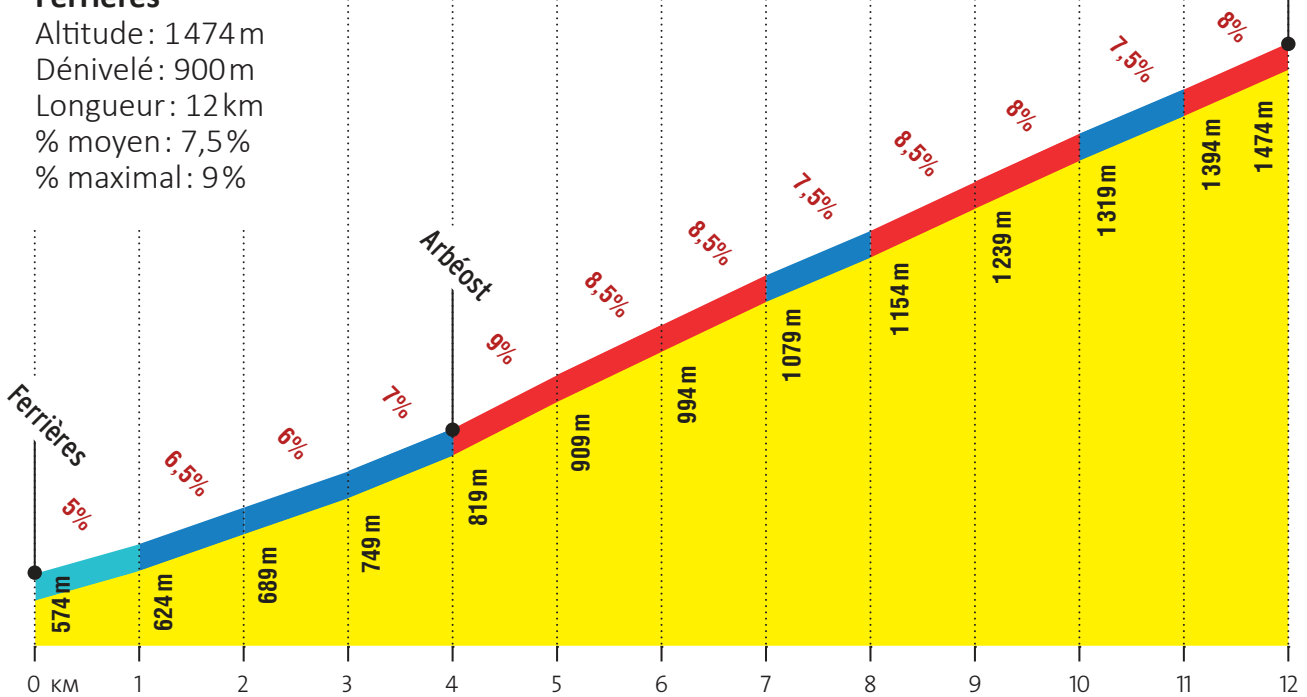
Dénivelé: 900m

Longueur: 12 km

% moyen: 7,5%

% maximal: 9%

### Col du Soulor



0-1,9%   2-3,9%   4-5,9%   6-7,9%   8-9,9%   10% et +

# COL DU SOULOR

## VERSANT EST

### Point de départ :

**Argelès-Gazost**

Altitude: 1474m

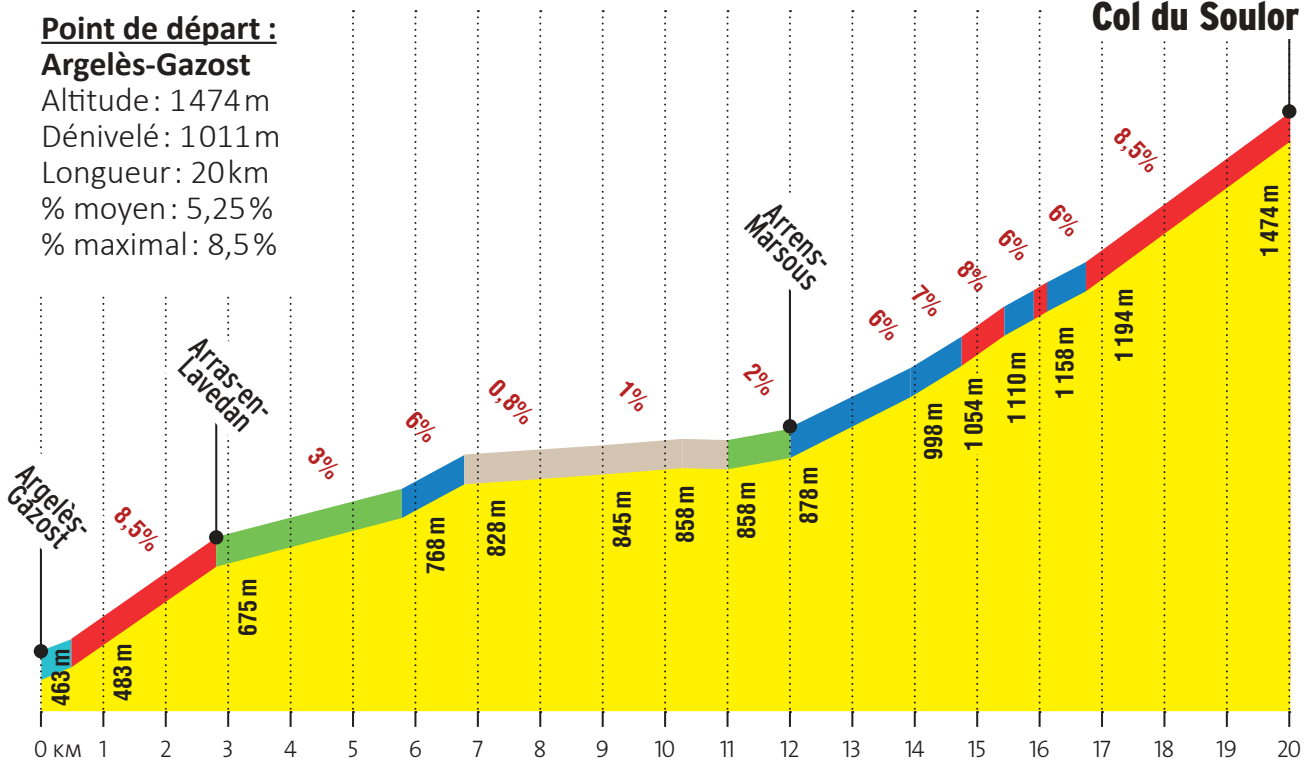
Dénivelé: 1011m

Longueur: 20km

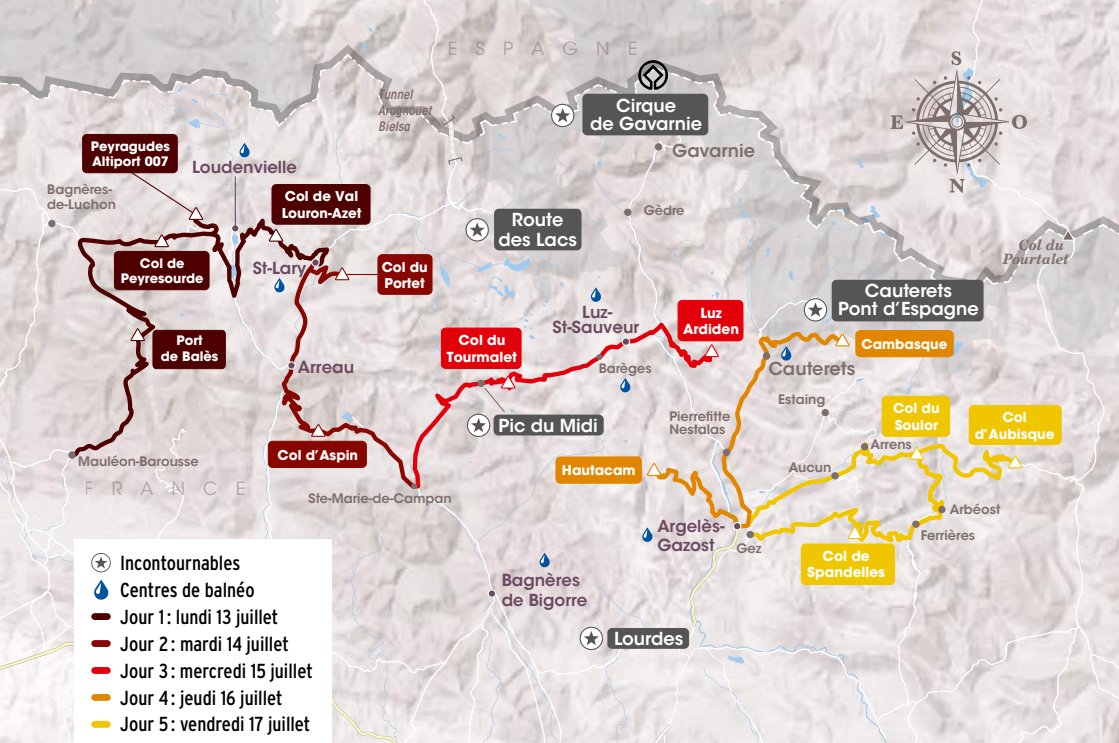
% moyen: 5,25%

% maximal: 8,5%

### Col du Soulor



0-1,9%    2-3,9%    4-5,9%    6-7,9%    8-9,9%    10% et +



*Dans la roue des coureurs du Tour de France, pédalez comme il vous plaît, en toute sécurité, sur les cols réservés des Hautes-Pyrénées !*

## DU 13 AU 17 JUILLET

**COLS RÉSERVÉS AUX CYCLISTES**

**TOUS LES JOURS DE 9 H À 12 H**

**ACCÈS LIBRE ET GRATUIT**

**SANS INSCRIPTION**

**SANS DÉPART GROUPE**

**SANS CLASSEMENT**

**OUVERT À TOUS LES VÉLOS**

**Infos**

Tél. : 05 62 56 70 65 • [pct@ha-py.fr](mailto:pct@ha-py.fr)

## CYCL'N BOUTIQUE

### SÉJOUR ITINÉRANT

avec service de transfert de bagages  
à partir de **504€/pers.** (base 2 pers.)

5 nuits en hôtels 2\* et 3\* en B&B

- 5 demi-journées de randonnées à vélo sur des cols réservés aux cyclistes
- Mise à disposition de fiches techniques sur les cols et un road book sur les itinéraires à parcourir avec les traces GPX • Transfert des bagages entre chaque hôtel • Votre transfert en fin de séjour pour un retour au point de départ.

**Contact**

Tél. : 05 62 56 70 00

+ d'infos : [www.pyrenees-cyclntrip.fr](http://www.pyrenees-cyclntrip.fr)

